






南山東部土地区画整理事業

設計図 縮尺1:4,000

凡 例	
	土地区画整理事業施行地区界
	都市計画道路
	区画道路
	特殊道路
	公園・緑地
	教育施設用地
	供給処理施設用地
	宗教施設用地・墓地

