

職員による乗降調査結果（平成26年12月実施分）

- 各コース 便ごとの乗車降車計・・・・・・・・・・1ページ
- 各コース バス停ごとの乗車降車計・・・・・・・・・・2ページ
- 車内人数図（1日合計）・・・・・・・・・・3～8ページ

調査日時：平成26年12月16日（火） 天気：曇りのち雨

調査方法：始発から終着のすべてのバスに職員が乗車し、各バス停の乗車人数および降車人数を調査

利用者数：1, 241人

各コース便ごとの乗車降車計

調査日時:平成26年12月16日(火) 天気:曇りのち雨

Aコース(1便約46分)			
便数	時間帯	乗車人数計	降車人数計
第1便	6:45~7:31	1	1
第2便	7:40~8:26	12	11
第3便	8:35~9:21	10	8
第4便	9:30~10:16	19	22
第5便	10:25~11:11	15	14
第6便	11:20~12:06	16	14
第7便	12:15~13:01	12	12
第8便	13:10~13:56	14	16
第9便	14:05~14:51	10	8
第10便	15:00~15:46	19	18
第11便	15:55~16:41	7	9
第12便	16:50~17:36	7	9
第13便	17:45~18:31	7	7
第14便	18:40~19:26	4	3
第15便	19:35~20:21	3	4
第16便	20:30~21:16	2	2
第17便	21:35~22:11	3	3
計		161	161

Cコース往便(1便約46分)			
便数	時間帯	乗車人数計	降車人数計
第1便	6:30~7:16	15	15
第2便	8:15~9:01	16	16
第3便	10:00~10:46	13	11
第4便	11:45~12:31	12	11
第5便	13:30~14:16	12	11
第6便	15:15~16:01	7	7
第7便	17:00~17:46	7	7
第8便	18:45~19:31	7	7
第9便	20:30~21:16	2	2
計		91	87

Dコース(1便約103分)			
便数	時間帯	乗車人数計	降車人数計
第1便	6:30~8:13	48	46
第2便	7:25~9:08	38	38
第3便	8:20~10:03	33	35
第4便	9:15~10:58	41	38
第5便	10:10~11:53	27	25
第6便	11:05~12:48	30	32
第7便	12:00~13:43	30	31
第8便	12:55~14:38	33	31
第9便	13:50~15:33	28	29
第10便	14:45~16:28	39	39
第11便	15:40~17:23	27	24
第12便	16:35~18:18	23	25
第13便	17:30~19:13	31	32
第14便	18:25~20:08	20	20
第15便	19:20~21:03	9	11
第16便	20:15~21:58	10	11
計		467	467

Bコース(1便約85分)			
便数	時間帯	乗車人数計	降車人数計
第1便	6:40~8:05	27	25
第2便	8:05~9:30	14	12
第3便	9:30~10:55	10	13
第4便	10:55~12:20	19	15
第5便	12:20~13:45	11	15
第6便	13:45~15:10	15	15
第7便	15:10~16:35	9	10
第8便	16:35~18:00	15	9
第9便	18:00~19:25	10	13
第10便	19:25~20:50	8	11
第11便	20:50~22:15	2	2
計		140	140

Cコース復便(1便約46分)			
便数	時間帯	乗車人数計	降車人数計
第1便	7:20~8:06	6	6
第2便	9:05~9:51	10	10
第3便	10:50~11:36	12	14
第4便	12:35~13:21	8	9
第5便	14:20~15:06	9	10
第6便	16:05~16:51	12	12
第7便	17:50~18:36	30	30
第8便	19:35~20:21	15	15
第9便	21:20~22:06	7	7
計		109	113

Eコース(1便約110分)			
便数	時間帯	乗車人数計	降車人数計
第1便	6:35~8:25	24	22
第2便	8:30~10:20	41	41
第3便	10:25~12:15	41	40
第4便	12:20~14:10	43	46
第5便	14:15~16:05	31	30
第6便	16:10~18:00	31	31
第7便	18:05~19:55	41	41
第8便	20:00~21:50	21	22
計		273	273

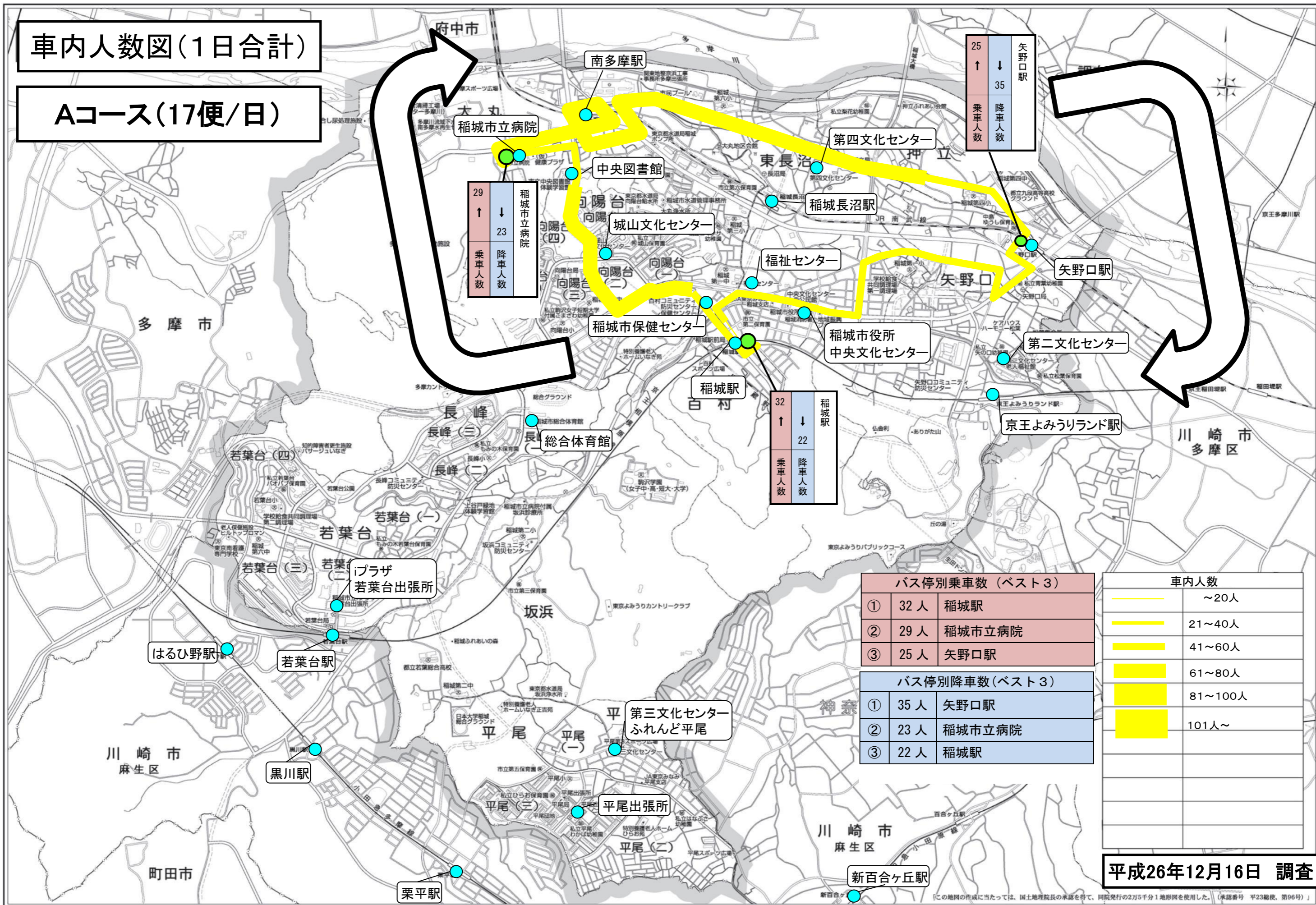
各コースバス停ごとの乗車降車計

調査日時：平成26年12月16日（火） 天気：曇りのち雨

Aコース			Bコース			Cコース往便			Cコース復便			Dコース			Eコース		
停留所名	乗車計	降車計	停留所名	乗車計	降車計	停留所名	乗車計	降車計	停留所名	乗車計	降車計	停留所名	乗車計	降車計	停留所名	乗車計	降車計
矢野口駅	25		稲城市立病院	11		はるひ野駅	8		南多摩駅前	34		平尾団地	47		平尾団地	19	
矢野口下宿	7	1	南多摩駅入口	21	0	はるひ野駅入口	0	0	稲城市立病院	28	0	平尾住宅21号棟前	14	3	上平尾	3	0
稲城第一小学校	6	10	城山公園	0	0	下黒川	0	0	南多摩駅入口	13	0	栗平駅	22	34	平尾浄水場	1	0
吉方公園西	6	5	城山公園南	6	7	若葉台駅	28	2	城山公園	0	0	平尾住宅8号棟前	14	6	よみうりカントリークラブ前	2	1
稲城市役所	7	14	向陽台四丁目	1	8	若葉台三丁目	0	0	城山公園南	5	12	上平尾	7	2	天神前	0	0
福祉センター前	1	1	向陽台五丁目	1	16	稲城第六中学校	2	0	向陽台四丁目	2	8	浄水所入口	7	0	稲城第二小学校	3	1
稲城中央橋	0	2	向陽台	1	2	若葉台公園西	10	0	向陽台五丁目	3	24	正吉苑前	9	3	坂浜	4	0
稲城駅	32	22	稲城中央公園	0	0	若葉台公園	0	0	向陽台	3	0	稲城第二中学校前	3	8	駒沢学園入口	3	0
稲城中央橋	3	0	総合体育館	3	6	上谷戸親水公園	0	0	消費者ルーム前	0	1	若葉総合高校前	0	1	宮の台	1	0
稲城市保健センター	1	0	長峰小学校	1	10	いなぎ苑前	0	2	いなぎ苑前	0	2	坂浜戸隠	1	1	中の橋	0	0
稲城第五中学校東	15	7	長峰	0	4	長峰	7	1	総合グラウンド前	0	0	若葉台一丁目	1	3	稲城市保健センター	0	7
城山公園	1	3	長峰二丁目	3	0	長峰小学校	7	9	稲城中央公園	0	0	若葉台二丁目	0	4	稲城中央橋	1	0
南多摩駅入口	0	4	堂ヶ谷戸橋	0	0	総合体育館	3	3	総合体育館	4	14	若葉台駅	66	66	稲城駅	13	18
稲城市立病院	29	23	新きさらぎ橋	2	1	稲城中央公園	0	0	杜の一番街	3	3	若葉台二丁目	3	0	稲城中央橋	0	0
南多摩駅前	6	4	駒沢学園入口	3	1	消費者ルーム前	0	2	長峰三丁目団地	6	4	若葉台一丁目	2	2	福祉センター前	2	3
市民プール南	2	1	宮の台	3	0	いなぎ苑前	0	0	長峰三丁目	0	2	坂浜戸隠	0	0	稲城市役所	5	5
稲城第六小学校南	6	4	中の橋	0	0	総合グラウンド前	0	0	上谷戸体験学習館	1	1	於部屋	0	0	吉方公園西	2	4
第四文化センター入口	4	3	稲城市保健センター	0	1	向陽台	2	2	上谷戸親水公園	0	0	稲城第一小学校	5	4	稲城第一小学校	5	4
押立郵便局	4	9	稲城中央橋	0	1	向陽台五丁目	13	8	若葉台公園	0	0	矢野口下宿	3	1	稲城第六小学校南	2	4
四小通り	3	6	稲城駅	3	11	向陽台四丁目	5	5	若葉台公園西	4	5	矢野口駅	22	6	大丸親水公園	2	2
稲城第四小学校	3	7	稲城中央橋	0	0	城山公園南	1	6	稲城第六中学校	1	3	稲城第四小学校	3	1	第四保育園入口	18	4
矢野口駅		35	福祉センター前	0	0	城山公園	0	1	若葉台三丁目	0	2	四小通り	3	3	南多摩駅前	20	4
計	161	161	稲城市役所	2	0	南多摩駅入口	0	30	若葉台駅	2	25	押立郵便局	7	3	稲城市立病院	13	19
			矢野口橋	1	5	稲城市立病院	4	8	下黒川	0	0	第四文化センター入口	4	2	南多摩駅入口	11	1
			京王よみうりランド駅入口	1	0	南多摩駅前		9	はるひ野駅入口	0	0	稲城第六小学校南	2	4	城山公園	0	1
			京王よみうりランド駅	4	0	計	91	87	はるひ野駅		7	大丸親水公園	2	2	城山公園南	7	17
			巨人軍室内練習場	0	0				計	109	113	第四保育園入口	18	4	向陽台四丁目	2	7
			慶友病院	0	2							南多摩駅前	8	26	向陽台五丁目	3	18
			よみうりランド丘の湯	10	9							第四保育園入口	2	16	向陽台	2	1
			よみうりランド坂下	7	1							稲城団地	5	11	消費者ルーム前	1	0
			弁天洞窟	0	0							稲城長沼駅	7	7	いなぎ苑前	1	4
			京王よみうりランド駅	3	2							稲城長沼駅前	10	5	総合グラウンド前	0	1
			京王よみうりランド駅入口	8	0							西関場	1	1	稲城中央公園	0	0
			矢野口橋	8	2							稲城市役所	11	6	稲城中央公園	0	0
			榎戸	2	0							福祉センター前	6	4	総合体育館	4	5
			矢野口駅	10	14							稲城中央橋	0	2	杜の一番街	2	0
			多摩川緑地公園	0	0							稲城駅	35	18	長峰三丁目団地	2	6
			稲城第四中学校東	2	0							稲城中央橋	0	0	長峰三丁目	0	0
			押立堀公園前	4	0							稲城市保健センター	3	0	若葉台公園	0	0
			島守神社前	4	2							中の橋	1	0	若葉台公園西	0	9
			北緑地公園入口	0	1							宮の台	2	5	稲城第六中学校	1	3
			大丸親水公園	3	2							駒沢学園入口	1	2	若葉台三丁目	7	1
			第四保育園入口	5	6							坂浜	0	3	若葉台駅	37	25
			南多摩駅前	7	4							稲城第二小学校	0	5	若葉台二丁目	0	1
			稲城市立病院		22							天神前	0	0	若葉台一丁目	3	1
			計	140	140							よみうりカントリークラブ前	0	0	坂浜戸隠	0	1
												平尾浄水場	0	4	若葉総合高校前	2	0
												上平尾	1	12	稲城第二中学校前	2	6
												丸山公園下	0	1	正吉苑前	1	2
												文化センター・ふれんど平尾	5	12	浄水所入口	1	3
												山王橋公園	2	3	上平尾	1	10
												平尾（北側）	0	1	平尾住宅8号棟前	3	3
												平尾（南側）	3	4	栗平駅	15	11
												ひらお苑入口	5	4	平尾住宅21号棟前	0	9
												平尾住宅東	6	13	平尾住宅東	2	12
												平尾団地		10	台原	2	7
												計	467	467	平尾小学校	0	5
															平尾団地		11
															計	273	273

車内人数図(1日合計)

Aコース(17便/日)



29	↑	↓	23
乗車人数			降車人数

稲城市立病院

32	↑	↓	22
乗車人数			降車人数

稲城駅

25	↑	↓	35
乗車人数			降車人数

矢野口駅

バス停別乗車数(ベスト3)		
①	32人	稲城駅
②	29人	稲城市立病院
③	25人	矢野口駅

バス停別降車数(ベスト3)		
①	35人	矢野口駅
②	23人	稲城市立病院
③	22人	稲城駅

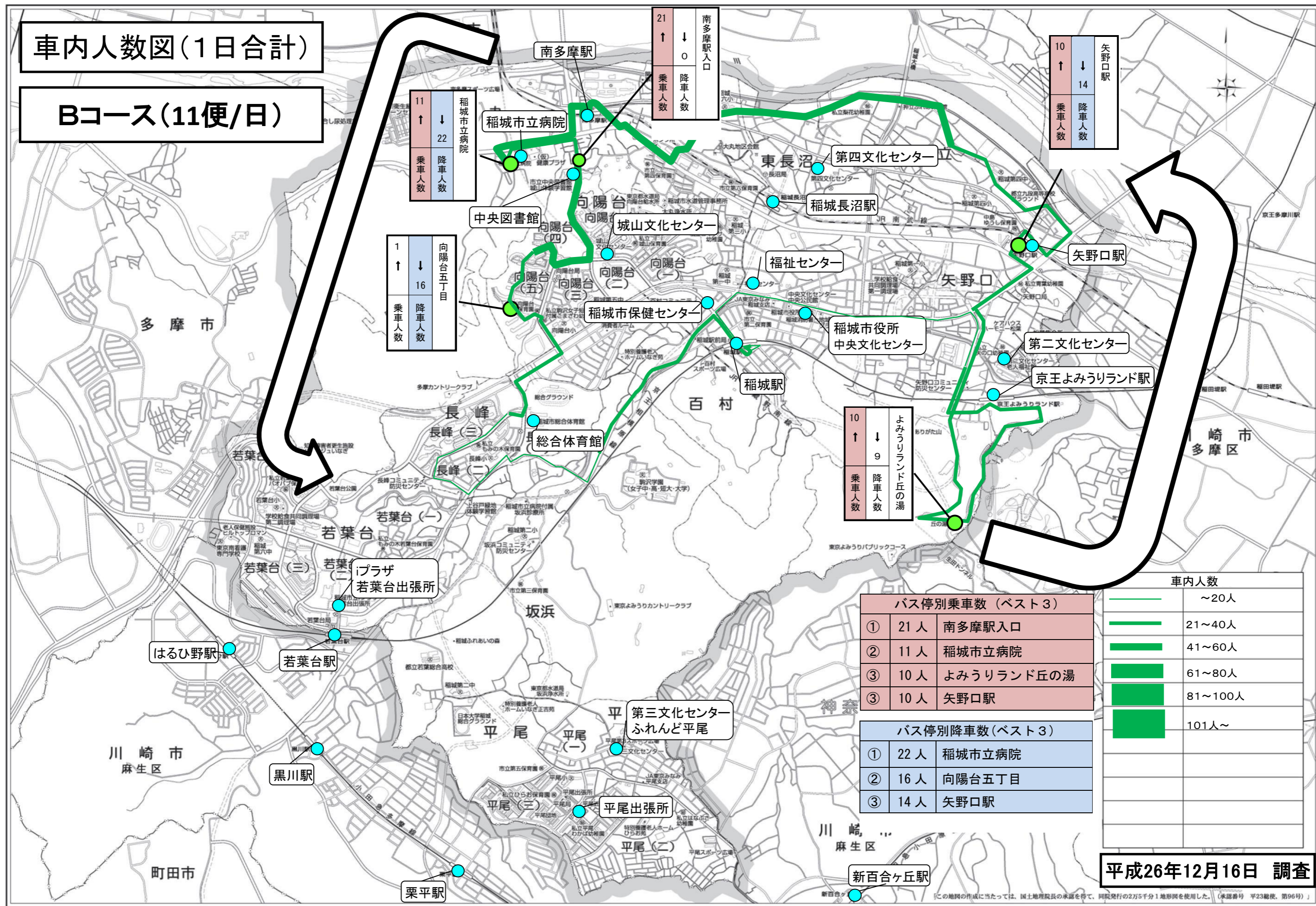
車内人数	
— (thin yellow)	~20人
— (medium yellow)	21~40人
— (bright yellow)	41~60人
— (orange)	61~80人
— (red)	81~100人
— (dark red)	101人~

平成26年12月16日 調査

【この地図の作成に当たっては、国土地理院長の承認を得て、同院発行の2万5千分1地形図を使用した。(承認番号 平23総使、第96号)】

車内人数図(1日合計)

Bコース(11便/日)



11	↑	↓	22
乗車人数			降車人数

1	↑	↓	16
乗車人数			降車人数

21	↑	↓	0
乗車人数			降車人数

10	↑	↓	14
乗車人数			降車人数

10	↑	↓	9
乗車人数			降車人数

バス停別乗車数(ベスト3)		
①	21人	南多摩駅入口
②	11人	稲城市立病院
③	10人	よみうりランド丘の湯

バス停別降車数(ベスト3)		
①	22人	稲城市立病院
②	16人	向陽台五丁目
③	14人	矢野口駅

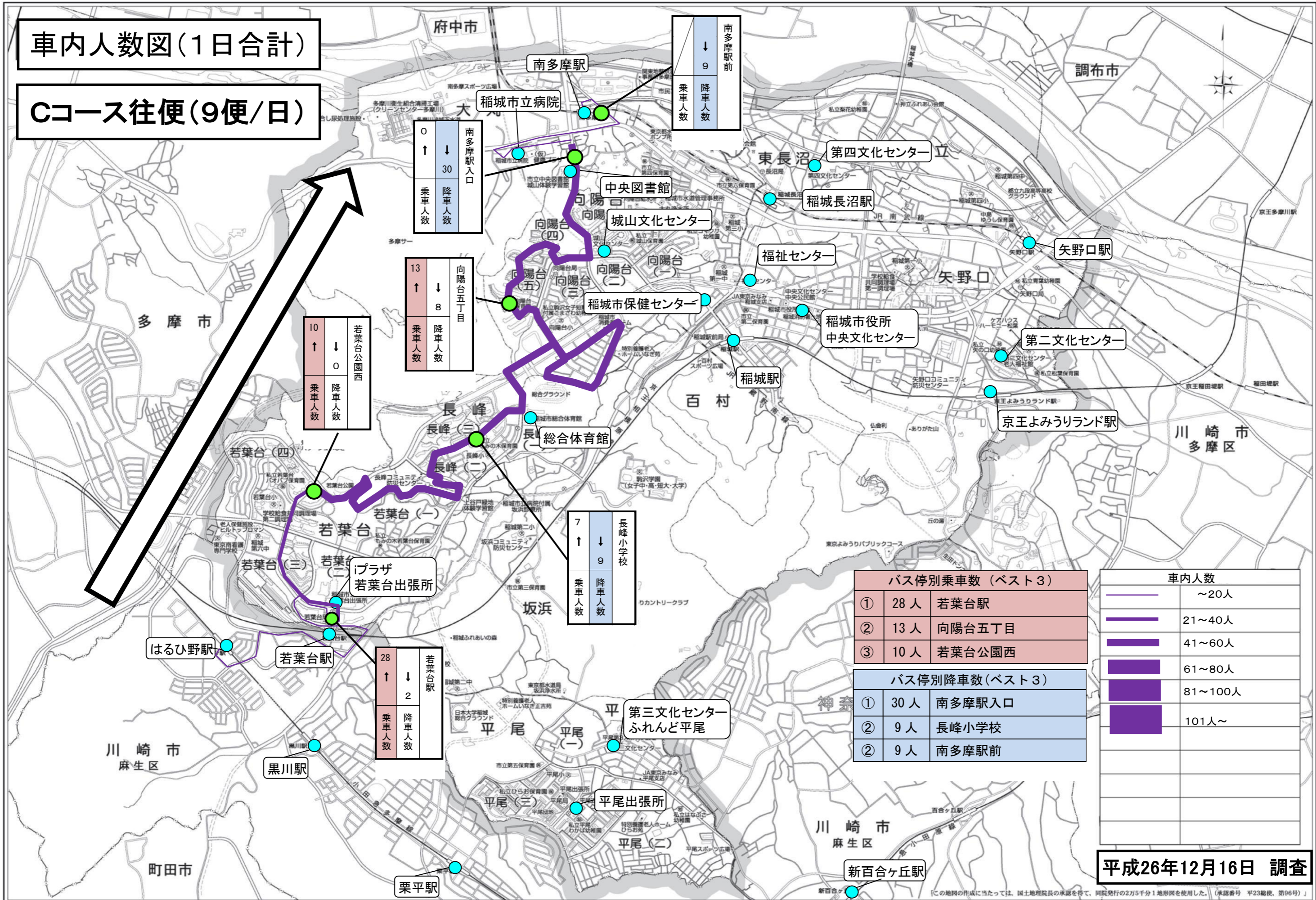
車内人数	
~20人	(Lightest Green)
21~40人	(Light Green)
41~60人	(Medium Green)
61~80人	(Dark Green)
81~100人	(Darkest Green)
101人~	(Black)

平成26年12月16日 調査

【この地図の作成に当たっては、国土地理院長の承認を得て、同院発行の2万5千分1地形図を使用した。(承認番号 平23総使、第96号)】

車内人数図(1日合計)

Cコース往便(9便/日)



南多摩駅前	乗車人数	↓ 9	降車人数
-------	------	-----	------

南多摩駅入口	乗車人数	↑ 0	降車人数	↓ 30
--------	------	-----	------	------

向陽台五丁目	乗車人数	↑ 13	降車人数	↓ 8
--------	------	------	------	-----

若葉台公園西	乗車人数	↑ 10	降車人数	↓ 0
--------	------	------	------	-----

長峰小学校	乗車人数	↑ 7	降車人数	↓ 9
-------	------	-----	------	-----

若葉台駅	乗車人数	↑ 28	降車人数	↓ 2
------	------	------	------	-----

バス停別乗車数(ベスト3)		
①	28人	若葉台駅
②	13人	向陽台五丁目
③	10人	若葉台公園西

バス停別降車数(ベスト3)		
①	30人	南多摩駅入口
②	9人	長峰小学校
②	9人	南多摩駅前

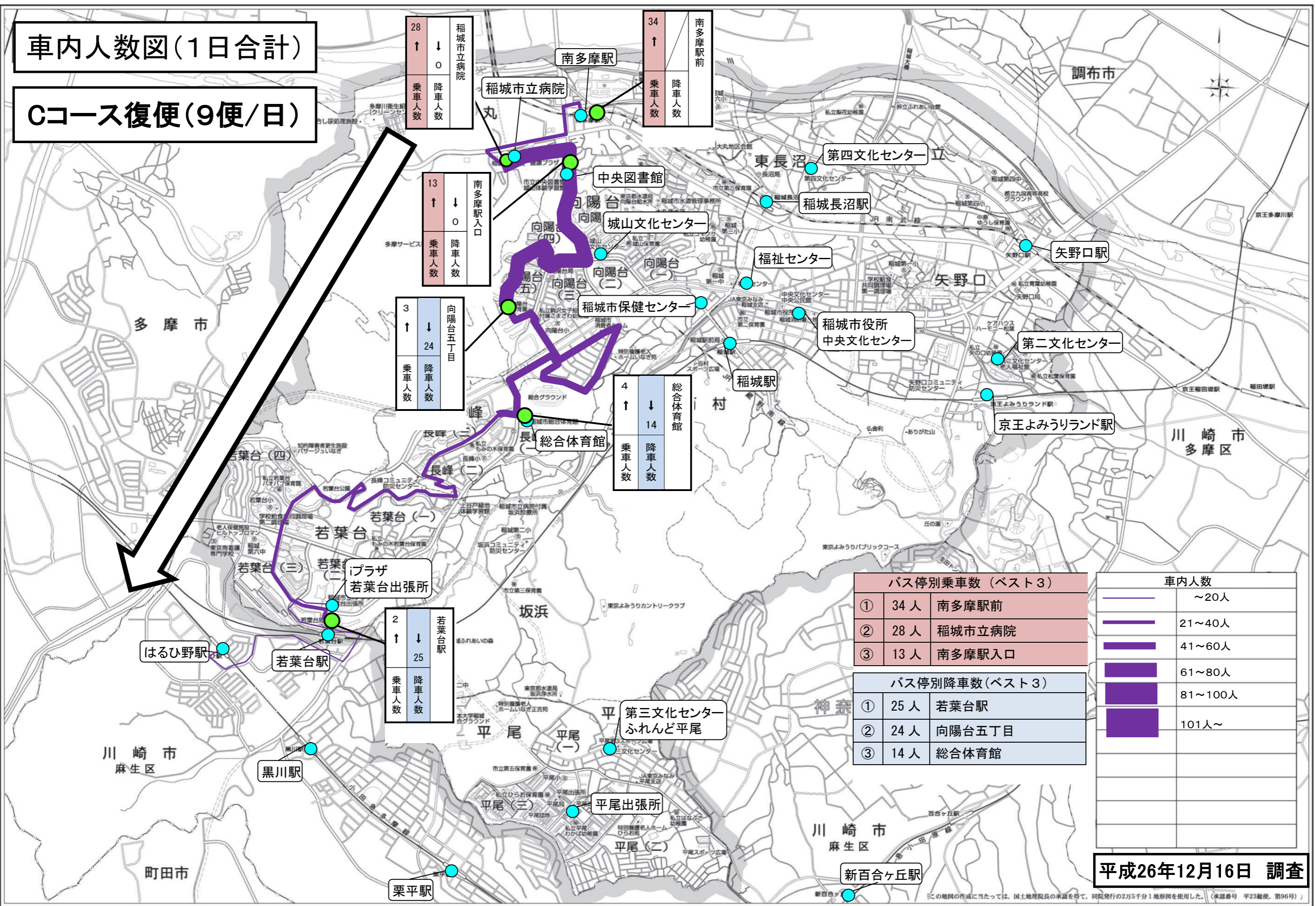
車内人数	
~20人	(Thin purple line)
21~40人	(Medium-thin purple line)
41~60人	(Medium purple line)
61~80人	(Thick purple line)
81~100人	(Very thick purple line)
101人~	(Thickest purple line)

平成26年12月16日 調査

【この地図の作成に当たっては、国土地理院院長の承認を得て、同院発行の2万5千分1地形図を使用した。(承認番号 平23総使、第96号)】

車内人数図(1日合計)

Cコース復便(9便/日)



28 ↑	↓ 0	稲城市立病院
乗車人数	降車人数	

34 ↑	↓ 0	南多摩駅前
乗車人数	降車人数	

13 ↑	↓ 0	南多摩駅入口
乗車人数	降車人数	

3 ↑	↓ 24	向陽台五丁目
乗車人数	降車人数	

4 ↑	↓ 14	総合体育館
乗車人数	降車人数	

2 ↑	↓ 25	若葉台駅
乗車人数	降車人数	

バス停別乗車数(ベスト3)		
①	34人	南多摩駅前
②	28人	稲城市立病院
③	13人	南多摩駅入口

バス停別降車数(ベスト3)		
①	25人	若葉台駅
②	24人	向陽台五丁目
③	14人	総合体育館

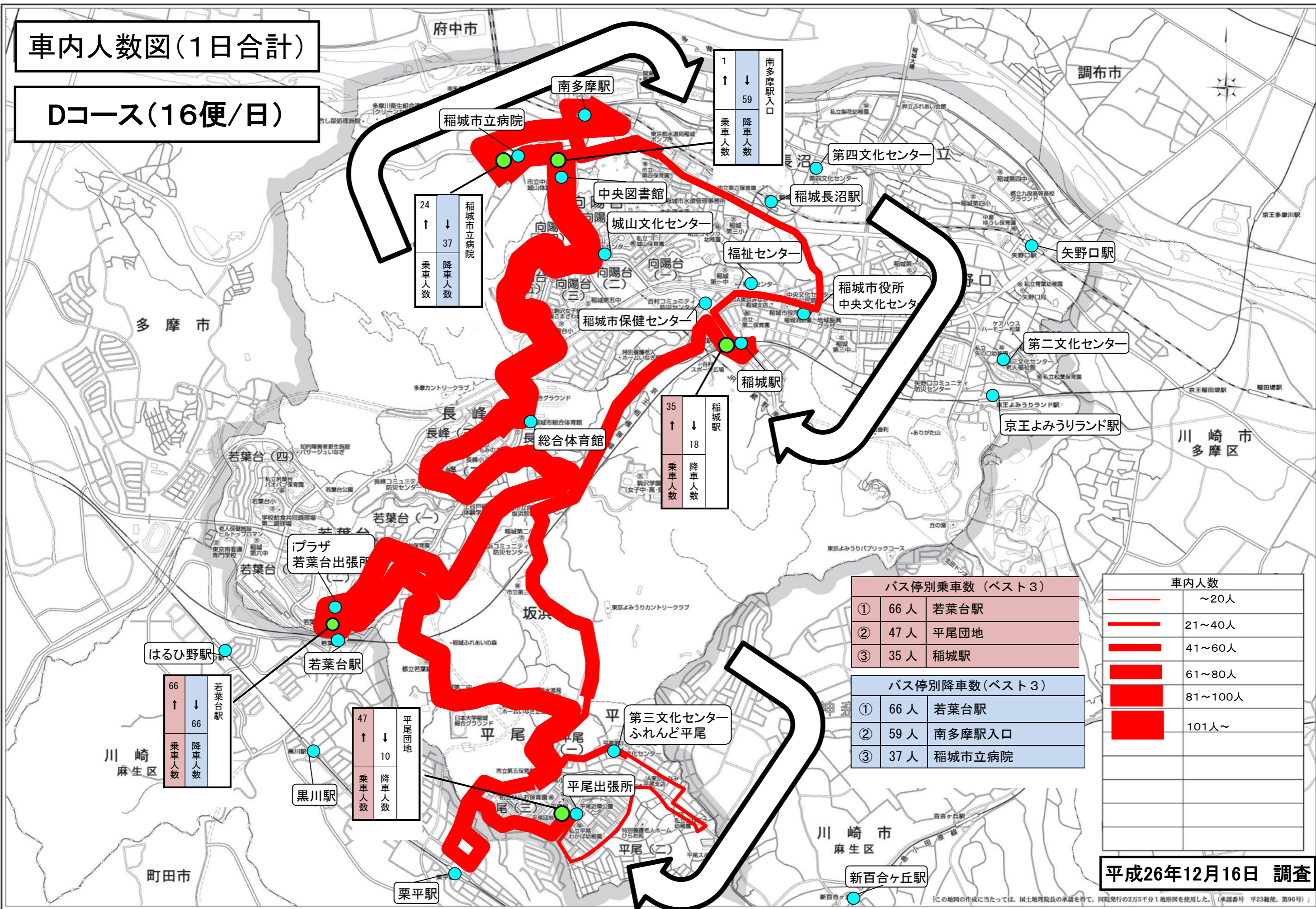
車内人数	
— (thin purple line)	~20人
— (medium purple line)	21~40人
— (thick purple line)	41~60人
— (very thick purple line)	61~80人
— (solid purple block)	81~100人
— (darker solid purple block)	101人~

平成26年12月16日 調査

【この地図の作成に当たっては、国土地理院長の承認を得て、同院発行の2万5千分1地形図を使用した。(承認番号 平23総使、第96号)】

車内人数図(1日合計)

Dコース(16便/日)



1	↑	↓	59	南多摩駅入口
乗車人数		降車人数		

24	↑	↓	37	稲城市立病院
乗車人数		降車人数		

35	↑	↓	18	稲城駅
乗車人数		降車人数		

66	↑	↓	66	若葉台駅
乗車人数		降車人数		

47	↑	↓	10	平尾団地
乗車人数		降車人数		

バス停別乗車数(ベスト3)	
①	66人 若葉台駅
②	47人 平尾団地
③	35人 稲城駅

バス停別降車数(ベスト3)	
①	66人 若葉台駅
②	59人 南多摩駅入口
③	37人 稲城市立病院

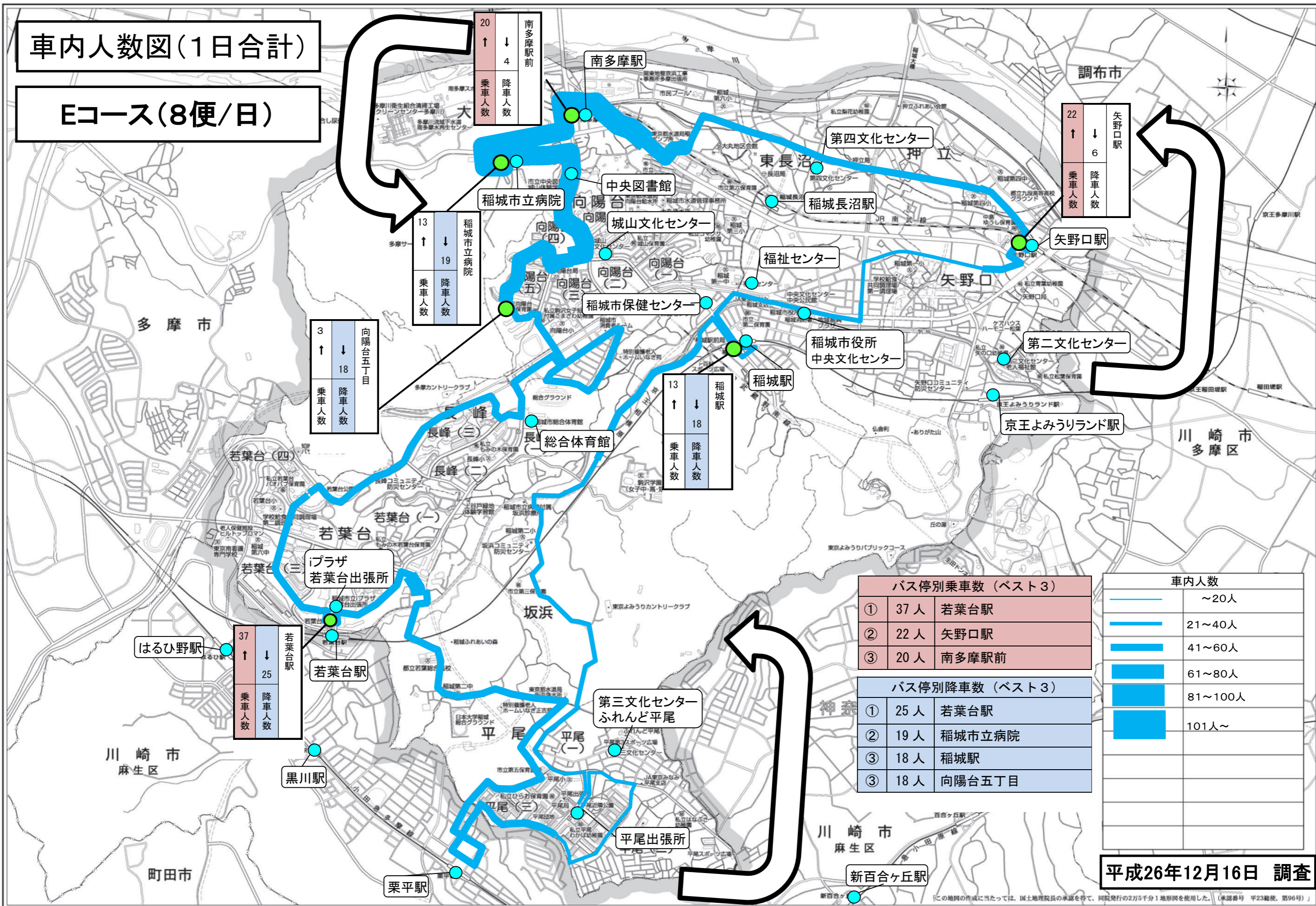
車内人数	
	~20人
	21~40人
	41~60人
	61~80人
	81~100人
	101人~

平成26年12月16日 調査

【この地図の作成に当たっては、国土地理院長の承認を得て、同院発行の2万5千分1地形図を使用した。】(承認番号 平23総使、第96号)

車内人数図(1日合計)

Eコース(8便/日)



20	↑	↓	4
乗車人数		降車人数	

22	↑	↓	6
乗車人数		降車人数	

13	↑	↓	19
乗車人数		降車人数	

3	↑	↓	18
乗車人数		降車人数	

13	↑	↓	18
乗車人数		降車人数	

37	↑	↓	25
乗車人数		降車人数	

バス停別乗車数 (ベスト3)		
①	37人	若葉台駅
②	22人	矢野口駅
③	20人	南多摩駅前

バス停別降車数 (ベスト3)		
①	25人	若葉台駅
②	19人	稲城市立病院
③	18人	稲城駅
③	18人	向陽台五丁目

車内人数	
	~20人
	21~40人
	41~60人
	61~80人
	81~100人
	101人~

平成26年12月16日 調査

【この地図の作成に当たっては、国土地理院長の承認を得て、同院発行の2万5千分1地形図を使用した。】(承認番号 平23総使、第96号)